



УТВЕРЖДАЮ  
Руководитель ОСЗН

« 03 » сентября 20 14 г.

**АКТ ОБСЛЕДОВАНИЯ**  
**объекта социальной инфраструктуры**  
**К ПАСПОРТУ ДОСТУПНОСТИ ОСИ**  
№ \_\_\_\_\_

**Ханты-Мансийский**  
**автономный округ**

« 03 » сентября 20 14 г.

Наименование территориального  
образования субъекта Российской  
Федерации

**1. Общие сведения об объекте**

- 1.1. Наименование (вид) объекта Спорткомплекс
- 1.2. Адрес объекта Российская Федерация, Ханты – Мансийский автономный округ - Югра, 628680, г.Мегион, ул.Пионерская, д. 20
- 1.3. Сведения о размещении объекта
  - отдельно стоящее здание 1 этаж, 874,4 кв.м
  - часть здания \_\_\_\_\_ этажей (или на \_\_\_\_\_ этаже), \_\_\_\_\_ кв.м
  - наличие прилегающего земельного участка (да, нет); да 5440 кв.м
- 1.4. Год постройки здания 1977 г., последнего капитального ремонта нет
- 1.5. Дата предстоящих плановых ремонтных работ: текущего \_\_\_\_\_, капитального \_\_\_\_\_
- 1.6. Название организации (учреждения), (полное юридическое наименование – согласно Уставу, краткое наименование) муниципальное бюджетное учреждение Спортивный комплекс «Дельфин», МБУ СК «Дельфин»
- 1.7. Юридический адрес организации (учреждения) Российская Федерация, Ханты – Мансийский автономный округ - Югра, 628680, г.Мегион, ул.Пионерская, д.20

**2. Характеристика деятельности организации на объекте**

Дополнительная информация физическая культура и спорт

### 3. Состояние доступности объекта

#### 3.1. Путь следования к объекту пассажирским транспортом

(описать маршрут движения с использованием пассажирского транспорта)

маршрутный автобус № 1, №2 до остановки детский садик «Незабудка» корпус №2,

наличие адаптированного пассажирского транспорта к объекту нет

#### 3.2. Путь к объекту от ближайшей остановки пассажирского транспорта:

3.2.1 расстояние до объекта от остановки транспорта 1300 м

3.2.2 время движения (пешком) 4-5 мин

3.2.3 наличие выделенного от проезжей части пешеходного пути (да, нет),

3.2.4 Перекрестки: нерегулируемые; регулируемые, со звуковой сигнализацией, таймером; нет

3.2.5 Информация на пути следования к объекту: акустическая, тактильная, визуальная; нет

3.2.6 Перепады высоты на пути: есть, (грунтовая неровная дорога, посыпанная щебнем)

Их обустройство для инвалидов на коляске: да, нет

#### 3.3. Организация доступности объекта для инвалидов – форма обслуживания

№ п/п	Категория инвалидов (вид нарушения)	Вариант организации доступности объекта (формы обслуживания)*
1.	Все категории инвалидов и МГН	ДУ
	<i>в том числе инвалиды:</i>	
2	передвигающиеся на креслах-колясках	ВНД
3	с нарушениями опорно-двигательного аппарата	ДУ
4	с нарушениями зрения	ДУ
5	с нарушениями слуха	ДУ
6	с нарушениями умственного развития	ДУ

--	--	--

\* - указывается один из вариантов: «А», «Б», «ДУ», «ВНД»

### 3.4. Состояние доступности основных структурно-функциональных зон

№ п/п	Основные структурно-функциональные зоны	Состояние доступности, в том числе для основных категорий инвалидов**	Приложение	
			№ на плане	№ фото
1	Территория, прилегающая к зданию (участок)	ДУ	-	1,2,3
2	Вход (входы) в здание	ДЧ-И (У,Г)	-	4,5,6,7,8
3	Путь (пути) движения внутри здания (в т.ч. пути эвакуации)	ДЧ-И (У,Г)	2	9,10,11,12,13,14
4	Зона целевого назначения здания (целевого посещения объекта)	ДЧ-И (У,Г)	5, 15	№15, 16, 17, 18, 19, 20, 21, 22, 23, 24, 25, 25/1
5	Санитарно-гигиенические помещения	ДЧ-И (У,Г)	7, 9, 11, 13, 12,14	26, 27, 28, 29, 30, 31, 32, 33
6	Система информации и связи (на всех зонах)	ДУ	-	34, 35
7	Пути движения к объекту (от остановки транспорта)	ДУ	-	1

\*\* Указывается: ДП-В - доступно полностью всем; ДП-И (К, О, С, Г, У) – доступно полностью избирательно (указать категории инвалидов); ДЧ-В - доступно частично всем; ДЧ-И (К, О, С, Г, У) – доступно частично избирательно (указать категории инвалидов); ДУ - доступно условно, ВНД - недоступно

### 3.5. ИТОГОВОЕ ЗАКЛЮЧЕНИЕ о состоянии доступности ОСИ:

---

#### 4. Управленческое решение (проект)

##### 4.1. Рекомендации по адаптации основных структурных элементов объекта:

№ п \п	Основные структурно-функциональные зоны объекта	Рекомендации по адаптации объекта (вид работы)*
1	Территория, прилегающая к зданию (участок)	требуется капитальный ремонт
2	Вход (входы) в здание	требуется капитальный ремонт
3	Путь (пути) движения внутри здания (в т.ч. пути эвакуации)	требуется капитальный ремонт
4	Зона целевого назначения здания (целевого посещения объекта)	требуется капитальный ремонт
5	Санитарно-гигиенические помещения	требуется капитальный ремонт
6	Система информации на объекте (на всех зонах)	требуется текущий ремонт
7	Пути движения к объекту (от остановки транспорта)	требуется укладка асфальта. установка тротуара
8.	Все зоны и участки	требуется капитальный ремонт

\*- указывается один из вариантов (видов работ): не нуждается; ремонт (текущий, капитальный); индивидуальное решение с ТСР; технические решения невозможны – организация альтернативной формы обслуживания

##### 4.2. Период проведения работ \_\_\_\_\_

в рамках исполнения «Целевая программа Ханты-мансийского автономного округа – Югры «Доступная среда» на 2012 -2015 годы»

##### 4.3 Ожидаемый результат (по состоянию доступности) после выполнения работ по адаптации зоны доступны для всех категорий МГН

Оценка результата исполнения программы, плана (по состоянию доступности) \_\_\_\_\_

##### 4.4. Для принятия решения **требуется**, не требуется (нужное подчеркнуть):

4.4.1. согласование на Комиссии \_\_\_\_\_

(наименование Комиссии по координации деятельности в сфере обеспечения доступной среды жизнедеятельности для инвалидов и других МГН)

4.4.2. согласование работ с надзорными органами (в сфере проектирования и строительства, архитектуры, охраны памятников, другое - указать)

Федеральная служба по надзору в сфере защиты прав потребителей и благополучия человека Управление по ХМАО – Югре Территориальный отдел Роспотребнадзора в г. Нижневартовске, Нижневартовском районе и в г. Мегионе, Отдел государственного пожарного надзора по городу Мегиону, Отдел министерства внутренних дел России по городу Мегиону (ГИБДД).

4.4.3. техническая экспертиза; разработка проектно-сметной документации;

4.4.4. согласование с вышестоящей организацией (собственником объекта) – Управление физической культуры и спорта администрации г. Мегиона;

4.4.5. согласование с общественными организациями инвалидов городская общественная организация «Всероссийское общество инвалидов»;

4.4.6. другое проект реконструкции здания спорткомплекса.

Имеется заключение уполномоченной организации о состоянии доступности объекта (*наименование документа и выдавшей его организации, дата*), прилагается

4.7. Информация может быть размещена (обновлена) на Карте доступности субъекта Российской Федерации 22.03.2014

www. "Жить вместе"

(наименование сайта, портала)

## 5. Особые отметки

### ПРИЛОЖЕНИЯ:

Результаты обследования:

- |  |         |
|--|---------|
| 1. Территории, прилегающей к объекту       | на 2 л. |
| 2. Входа (входов) в здание                 | на 3 л. |
| 3. Путей движения в здании                 | на 4 л. |
| 4. Зоны целевого назначения объекта        | на 5 л. |
| 5. Санитарно-гигиенических помещений       | на 5 л. |
| 6. Системы информации (и связи) на объекте | на 2 л. |

Результаты фотофиксации на объекте на 39 л.

Позтажные планы, паспорт БТИ на 7 л.

Другое (в том числе дополнительная информация о путях движения к объекту) \_\_\_\_\_

---

---

---

Руководитель  
рабочей группы  
начальник Управления социальной защиты  
населения по городу Мегиону Департамента  
социального развития Ханты-Мансийского  
автономного округа - Югры



Т.А.Масленникова


Секретарь рабочей группы главный  
специалист отдела реализации социальных  
программ Управления социальной защиты  
населения по городу Мегиону Департамента  
социального развития Ханты-Мансийского  
автономного округа - Югры



Л.В.Тарабаева

Члены комиссии

Председатель городской общественной  
организации «Всероссийское общество  
инвалидов»



А.В.Гетченко

Директор департамента образования  
и молодежной политики  
администрации города



О.Е.Григорова

Член городской общественной организации  
«Всероссийское общество инвалидов»



А.М.Карлаш

Начальник отдела культуры администрации  
города



Л.П.Лалаянц


Специалист по обеспечению деятельности  
управления архитектуры и  
градостроительства администрации города  
Мегиона



М.А.Намеева


Начальник управления физической

культуры и спорта администрации города



А.В.Федорус

Член городской общественной организации  
«Всероссийское общество инвалидов»



А.И.Швед

Начальник управления информационной  
политики администрации города




О.А.Шестакова

Специалист по социальной работе  
реабилитационного отделения для детей и  
подростков с ограниченными  
возможностями бюджетного учреждения  
«Ханты-Мансийского автономного округа –  
Югры «Комплексный центр социального  
обслуживания населения «Гармония»



М.П.Щербина

Заместитель начальника производственного  
отдела муниципального казенного  
учреждения «Капитальное строительство»



А.Н.Юзикович

Управленческое решение согласовано « \_\_\_\_ » \_\_\_\_\_ 20\_\_ г.  
(протокол № \_\_\_\_)  
Комиссией (название). \_\_\_\_\_

УТВЕРЖДАЮ

начальник Управления социальной  
защиты населения по городу Мегиону  
Департамента социального развития  
Ханты-Мансийского автономного  
округа - Югры

  
Т.А. Масленникова Т.А. Масленникова

«25» марта 20 14 г.

## ПАСПОРТ ДОСТУПНОСТИ объекта социальной инфраструктуры (ОСИ)

№ \_\_\_\_\_

### 1. Общие сведения об объекте

- 1.1. Наименование (вид) объекта Спорткомплекс
- 1.2. Адрес объекта Российская Федерация, 628685, Ханты-Мансийский автономный округ Югра, г. Мегион, ул. Пионерская, д.20, тел. (34643)36454, e-mail: sk-delfin34663@mail.ru
- 1.3. Сведения о размещении объекта:
- отдельно стоящее здание 1 этажей, 874.4 кв.м.
  - часть здания \_\_\_\_\_ этажей (или на \_\_\_\_\_ этаже), \_\_\_\_\_ кв.м.
- 1.4. Год постройки здания 1977 год, последнего капитального ремонта -
- 1.5. Дата предстоящих плановых ремонтных работ: текущего, капитального  
сведения об организации, расположенной на объекте
- 1.6. Название организации (учреждения), (полное юридическое наименование – согласно Уставу, краткое наименование) муниципальное бюджетное учреждение спортивный комплекс «Дельфин», МБУ СК «Дельфин»
- 1.7. Юридический адрес организации (учреждения) Российская Федерация, 628685, Ханты-Мансийский автономный округ Югра, г. Мегион, ул. Пионерская, д.20
- 1.8. Основание для пользования объектом (оперативное управление, аренда, собственность) оперативное управление
- 1.9. Форма собственности (государственная, негосударственная) государственная
- 1.10. Территориальная принадлежность (федеральная, региональная, муниципальная) муниципальная
- 1.11. Вышестоящая организация (наименование) управление физической культуры и спорта администрации города Мегион
- 1.12. Адрес вышестоящей организации, другие координаты  
Российская Федерация, 628685, Ханты-Мансийский автономный округ Югра, г. Мегион, ул. Пионерская, д.20

### 2. Характеристика деятельности организации на объекте (по обслуживанию населения)



2.1.Сфера деятельности (здравоохранение, образование, социальная защита, физическая культура и спорт, культура, связь и информация, транспорт, жилой фонд, потребительский рынок и сфера услуг, другое) **физическая культура и спорт**

2.2.Виды оказываемых услуг **организация и проведение физкультурно-оздоровительной деятельности**

2.3.Форма оказания услуг: (на объекте, с длительным пребыванием, в т.ч. проживанием, на дому, дистанционно) **на объекте**

2.4.Категории обслуживаемого населения по возрасту: (дети, взрослые трудоспособного возраста, пожилые; все возрастные категории) **все возрастные категории**

2.5.Категории обслуживаемых инвалидов: инвалиды, передвигающиеся на коляске, инвалиды с нарушениями опорно-двигательного аппарата; нарушениями зрения, нарушениями слуха, нарушениями умственного развития **инвалиды с нарушениями опорно-двигательного аппарата; нарушениями зрения, нарушениями слуха, нарушениями умственного развития**

2.6.Плановая мощность: посещаемость (количество обслуживаемых в день), вместимость, пропускная способность **58 человек – единовременная пропускная способность/ 150 человек - обслуживаемых в день.**

2.7.Участие в исполнении ИПР инвалида, ребенка-инвалида (да, **нет**)

### 3 Состояние доступности объекта

#### 3.1.Путь следования к объекту пассажирским транспортом

(описать маршрут движения с использованием пассажирского транспорта)

**маршрутный автобус №1, №2 до остановки детский садик «Незабудка» корпус №2**

наличие адаптированного пассажирского транспорта к объекту **нет**

#### 3.2.Путь к объекту от ближайшей остановки пассажирского транспорта:

3.2.1.расстояние до объекта от остановки транспорта **1300** м

3.2.2.время движения (пешком) **4-5** мин

3.2.3.наличие выделенного от проезжей части пешеходного пути (да, **нет**),

3.2.4.Перекрестки: **нерегулируемые**; регулируемые, со звуковой сигнализацией, таймером; **нет**

3.2.5.Информация на пути следования к объекту: акустическая, тактильная, визуальная; **нет**

3.2.6.Перепады высоты на пути: **есть**, **нет** (грунтовая неровная дорога, посыпанная щебнем)

Их обустройство для инвалидов на коляске: да, **нет**

#### 3.3.Вариант организации доступности ОСИ (формы обслуживания)\* с учетом СП 35-101-2001

№ п/п	Категория инвалидов (вид нарушения)	Вариант организации доступности объекта
1.	Все категории инвалидов и МГН	ДУ
	<i>в том числе инвалиды:</i>	
2	передвигающиеся на креслах-колясках	ВНД

3	с нарушениями опорно-двигательного аппарата	ДУ
4	с нарушениями зрения	ДУ
5	с нарушениями слуха	ДУ
6	с нарушениями умственного развития	ДУ

\* - указывается один из вариантов: «А», «Б», «ДУ», «ВНД»

### 3.4.Состояние доступности основных структурно-функциональных зон

№ п \п	Основные структурно-функциональные зоны	Состояние доступности, в том числе для основных категорий инвалидов**
1	Территория, прилегающая к зданию (участок)	ДУ
2	Вход (входы) в здание	ДЧ-И (У, Г)
3	Путь (пути) движения внутри здания (в т.ч. пути эвакуации)	ДЧ-И (У, Г)
4	Зона целевого назначения здания (целевого посещения объекта)	ДЧ-И (У,Г)
5	Санитарно-гигиенические помещения	ДЧ-И (У,Г)
6	Система информации и связи (на всех зонах)	ДУ
7	Пути движения к объекту (от остановки транспорта)	ДУ

\*\* Указывается: ДП-В - доступно полностью всем; ДП-И (К, О, С, Г, У) – доступно полностью избирательно (указать категории инвалидов); ДЧ-В - доступно частично всем; ДЧ-И (К, О, С, Г, У) – доступно частично избирательно (указать категории инвалидов); ДУ - доступно условно, ВНД – временно недоступно

### 3.5.ИТОГОВОЕ ЗАКЛЮЧЕНИЕ о состоянии доступности ОСИ:

#### 4.Управленческое решение

(предложения по адаптации основных структурных элементов объекта)

№ п \п	Основные структурно-функциональные зоны объекта	Рекомендации по адаптации объекта (вид работы)*
1	Территория, прилегающая к зданию (участок)	Требуется капитальный ремонт
2	Вход (входы) в здание	Требуется капитальный ремонт
3	Путь (пути) движения внутри здания (в т.ч. пути эвакуации)	
4	Зона целевого назначения (целевого посещения объекта)	
5	Санитарно-гигиенические помещения	Требуется текущий
6	Система информации на объекте (на всех	

	зонах)	ремонт
7	Пути движения к объекту (от остановки транспорта)	Требуется капитальный ремонт
8.	Все зоны и участки	Требуется капитальный ремонт

\*- указывается один из вариантов (видов работ): не нуждается; ремонт (текущий, капитальный); индивидуальное решение с ТСР; технические решения невозможны – организация альтернативной формы обслуживания

4.2.Период проведения работ \_\_\_\_\_  
в рамках исполнения «Целевая программа Ханты Мансийского автономного округа – Югры «Доступная среда» на 2012-2015 годы»

(указывается наименование документа: программы, плана)

4.3.Ожидаемый результат (по состоянию доступности) после выполнения работ по адаптации - **зоны доступны для всех категорий МГН**

Оценка результата исполнения программы, плана (по состоянию доступности)

4.4.Для принятия решения **требуется**, не требуется (нужное подчеркнуть):  
Согласование на Комиссии

Имеется заключение уполномоченной организации о состоянии доступности объекта (наименование документа и выдавшей его организации, дата), прилагается \_\_\_\_\_

4.5.Информация размещена (обновлена) на Карте доступности субъекта Российской Федерации дата \_\_\_\_\_

(наименование сайта, портала)

## 5.Особые отметки

Паспорт сформирован на основании:

1.Анкеты (информации об объекте) от «\_\_\_» \_\_\_\_\_ 20\_\_\_ г.,

2.Акта обследования объекта: № акта \_\_\_\_\_ от «03» мая 2014 г.

3.Решения Комиссии \_\_\_\_\_ от «\_\_\_» \_\_\_\_\_ 20\_\_\_ г.